

Des lacs et des montagnes : autour du Rhône

7 jours / 6 nuits

Un séjour en boucle avec comme fil rouge le Rhône, que vous croiserez à plusieurs reprises. Sur de petites routes de montagne, vous passerez par des cols aux vues magnifiques, vous longerez des lacs remontant à l'époque glaciaire. Outre la richesse culturelle et le patrimoine varié de cette région, vous découvrirez également la gastronomie et les vignobles, des différentes régions traversées.

VOTRE PROGRAMME

Jour 1 - Lyon – Saint-Bonnet-le-Froid : Autour du Mont Pilat

Après avoir quitté la métropole lyonnaise, vous rejoignez les rives du Gier, un cours d'eau au riche passé industriel. Vous prenez ensuite de l'altitude sur les contreforts du Mont Pilat. Vous pouvez y découvrir un monastère de l'ordre des Chartreux, un village médiéval, et bien d'autres monuments du patrimoine.

Après une halte au bord du Rhône à Condrieu où vous avez la possibilité de goûter du vin, vous prenez la direction du Mont Pilat. Vous avez de superbes paysages sur la vallée du Rhône.

Vous continuez sur des petites routes de montagne dans une région riche en élevage.

Vous avez la possibilité de dévaler des pentes sur un kart, et aussi de goûter des bonbons artisanaux.


Vous finissez votre première étape dans un haut lieu de la gastronomie française, à Saint-Bonnet-le-Froid.

Point culminant : 1 252 m. Environ 173 km.



Jour 2 - Saint-Bonnet-le-Froid – Tain-l'Hermitage : Du Velay au Vivarais

Vous quittez Saint-Bonnet-le-Froid et arrivez en Ardèche après quelques minutes. Sur ces



petites routes, vous avez la possibilité de voir un château, ou de visiter une fromagerie. Vous traversez quelques petits hameaux sur la route qui passe également en forêt. À Saint-Hostien, vous prenez la voie rapide qui vous amène jusqu'au Puy-en-Velay. Vous reprenez la route pour rejoindre la vallée du Rhône. Vous traversez plusieurs villages, dont une très connue cité de pèlerinage, mais aussi la ville d'arrivée du célèbre Mastrou. Après la vallée du Doux, vous arrivez sur les rives du Rhône où vous trouverez votre hébergement.

N'oubliez pas de faire une dégustation de vin à Tain....

Point culminant : 1 291 m. Environ 200 km.

Nuit à Tain-l'Hermitage.



Jour 3 - Tain-l'Hermitage – Nyons : De la Drôme des collines à la Drôme Provençale


Vous quittez Tain-l'Hermitage, et partez vers le Nord. Vous traversez des paysages agricoles et arrivez à Hauterives, pour visiter le Palais Idéal du Facteur Cheval. Vous prenez ensuite la direction du sud, et longez la rivière l'Herbasse. Vous faites une halte dans la capitale de la chaussure.

Vous remontez dans le temps à Crest et son donjon, le plus haut de France. Vous circulez sur de petites routes de campagne avant d'arriver à une très jolie Abbaye Cistercienne. Vous partez ensuite à la découverte d'un très joli petit village perché au-dessus de la vallée du Rhône. Si vous avez du temps devant vous, faites un aller-retour à une ferme un peu spéciale...

Après une halte à la demeure de la fille de la Marquise de Sévigné, vous continuez votre route à travers les vignobles pour rejoindre Nyons, pays des olives.

Point culminant : 1 004 m. Environ 216 km.

Nuit à Nyons.



Jour 4 - Nyons – Villard-de-Lans : Au cœur du Vercors

Vous quittez Nyons en longeant l'Eygues sur sa rive gauche. Vous laissez la rivière derrière vous avant d'arriver à Mirabel-aux-Baronnies. Vous prenez ensuite la direction de la capitale du tilleul. Mais avant de boire une infusion, nous vous invitons à visiter l'église de Pierrelongue...

Après Buis, vous continuez votre route sur de petites routes de montagne, et traversez plusieurs charmants petits villages avant de prendre le temps d'admirer des vautours dans le ciel drômois. Vous prenez un peu d'altitude et rejoignez le pays de la Clairette. Une pause dégustation est au programme.

Vous prenez la direction du Vercors, en franchissant le Col du Rousset. Vous pouvez visiter plusieurs haut lieux de la résistance, ainsi que des grottes avant de rejoindre votre ville étape.


Point culminant : 1 383 m. Environ 221 km.

Nuit à Villard-de-Lans.



Jour 5 - Villard-de-Lans – Aix-les-Bains : La Chartreuse et les lacs

Longue étape aujourd'hui, avec de nombreux lieux à découvrir. Vous quittez Villard-de-Lans et le Vercors, pour descendre



vers Grenoble. Après une halte dans la cité Olympique, vous reprenez de l'altitude pour rejoindre le coeur du massif de la Chartreuse. Vous avez la possibilité de faire une petite randonnée jusqu'à un point de vue remarquable sur le monastère des Chartreux (ce dernier étant fermé à la visite).

À Voiron, vous pouvez achever votre découverte de la Chartreuse avec une visite des caves où est préparée la célèbre liqueur des moines. Vous quittez progressivement le massif pour vous diriger vers le premier des 3 grands lacs au programme du jour. Vous visitez un château aux allures médiévales, et pouvez remonter le temps dans le musée archéologique du lac de Paladru. Vous partez ensuite vers le Lac d'Aiguebelette, avant de prendre la direction de la Dent du Chat, d'où vous avez de superbes vues sur le lac du Bourget. Vous faites le tour du lac par le nord pour rejoindre votre ville d'arrivée : Aix-les-Bains.

Point culminant : 1 484 m. Environ 243 km.

Nuit à Aix-les-Bains.




Jour 6 - Aix-les-Bains – Annemasse : Vers les rives du Léman

Encore une étape longue ce jour. Vous quittez les bords du lac du Bourget pour rejoindre le massif des Bauges. Sur votre route, vous avez la possibilité de vous arrêter dans de nombreuses fromageries et de déguster les spécialités locales. Vous traversez ce massif avant de rejoindre le lac d'Annecy et de faire une pause dans la « Venise des Alpes ».

Vous continuez ensuite vers la Roche-sur-Foron et Bonneville. Vous prenez de petites routes de montagne pour rejoindre de magnifiques gorges avant de rejoindre les rives du Lac Léman. Après Thonon-les-Bains, vous passez à proximité d'un parc animalier consacré aux rapaces. Vous continuez de longer les rives du lac et passez la frontière avec la Suisse. Vous regagnez la France à Annemasse, votre ville étape du jour.

Point culminant : 1 474 m. Environ 252 km

Nuit à Annemasse.



Jour 7 - Annemasse – Lyon : Le Jura et l'Ain


Il s'agit de la plus longue étape du séjour, mais une partie de la route se fait sur des voies rapides. Vous quittez votre hébergement et passez de nouveau la frontière pour vous rendre à Genève. Après une visite de la ville, vous partez vers le nord et Gex. Puis, après le col de la Faucille, vous entrez dans le Jura. Après une visite dans la capitale de la pipe, vous prenez de petites routes qui vous amènent jusqu'à Oyonnax, puis sur les rives du lac de Nantua. Vous traversez des terres agricoles et plusieurs petits villages, avant de passer devant un site de bâtisseurs. Vous pouvez faire une halte au Château des Allymes, avant de vous rendre dans la très jolie cité médiévale de Pérouges et de goûter sa spécialité culinaire. Vous traversez ensuite la région des Dombes et ses célèbres étangs, où vous pouvez visiter un parc ornithologique. Vous rejoignez les bords de Saône, où vous avez la possibilité de faire une halte dans un musée automobile, avant de rejoindre la capitale des Gaules pour la fin de votre séjour.

Point culminant : 1 332 m. Environ 260 km.

Fin de votre séjour à votre arrivée à Lyon.



Nous vous rappelons qu'à tout moment nous pouvons être amenés à modifier des étapes de votre séjour en raisons



d'événements indépendants de notre volonté. Nous dépendons notamment des événements climatiques et naturels.

Informations contractuelles

TARIFS

À partir de 690 euros par personne.

OPTIONS

Supplément chambre individuelle : 365 euros par personne.

Supplément pour un départ Juillet - Août : 70 euros par personne.

Tracés GPS - format GPX (option à valider lors de votre réservation) : 15 euros par personne.

LE PRIX COMPREND

Les nuits en hôtels **, *** et chambres d'hôtes

Les petits déjeuners

Le dossier de voyage comprenant roadbook digital sur application mobile

L'assistance par téléphone 7j/7 de 8h à 20h

LE PRIX NE COMPREND PAS

Les transferts non prévus au programme

Les assurances

Les boissons

Les repas non mentionnés

La moto, les éventuelles réparations, les amendes

Les visites de sites

Les activités optionnelles au programme et les dépenses personnelles

Tout ce qui n'est pas mentionné dans "Le prix comprend"

NIVEAU DE DIFFICULTÉ

Distance totale : 1 566 km.

Point culminant du séjour : 1 484 m.

HÉBERGEMENT

Les nuits en hôtels **, *** et chambres d'hôtes - Chambre de deux personnes

TAILLE DU GROUPE


A partir de 2 personnes

DÉPARTS

D'avril à octobre.

DÉPART

Lyon



DISPERSION

Lyon

INFORMATION IMPORTANTE

Attention, certaines routes et cols peuvent être fermés pour enneigement sur ce séjour.